



O-TUREN 2022

Mölndals Bilsporthklubb
2022-10-29

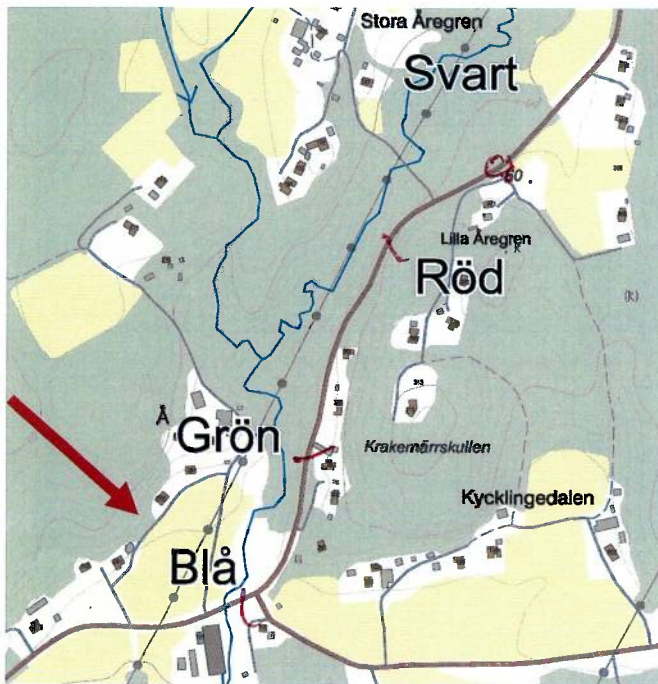
O-STRÄCKA 5

Längd: 5,5 km
Tid: 8 min

BANA Lång

Körorder: 5
Sida: 1/3

Skala 1:10 000



19.20.00

5:1

TK 8 S Blå
O Grön
NV Röd
OK ~~A~~ väg S Svart

Skala 1:25 000



5:2

vsk V 59,48
gm St. Åregren
OK ~~A~~ kraftledning SO Åtorp
vsk SSO Örod
NO Örod
vsk SO 65,87
OK ~~00~~ bäck SV Källstorp
vsk NV Källstorp
OK ~~I~~ stig 6 mm O Käderöd



O-TUREN 2022

Mölndals Bilspportklubb
2022-10-29

O-STRÄCKA 5

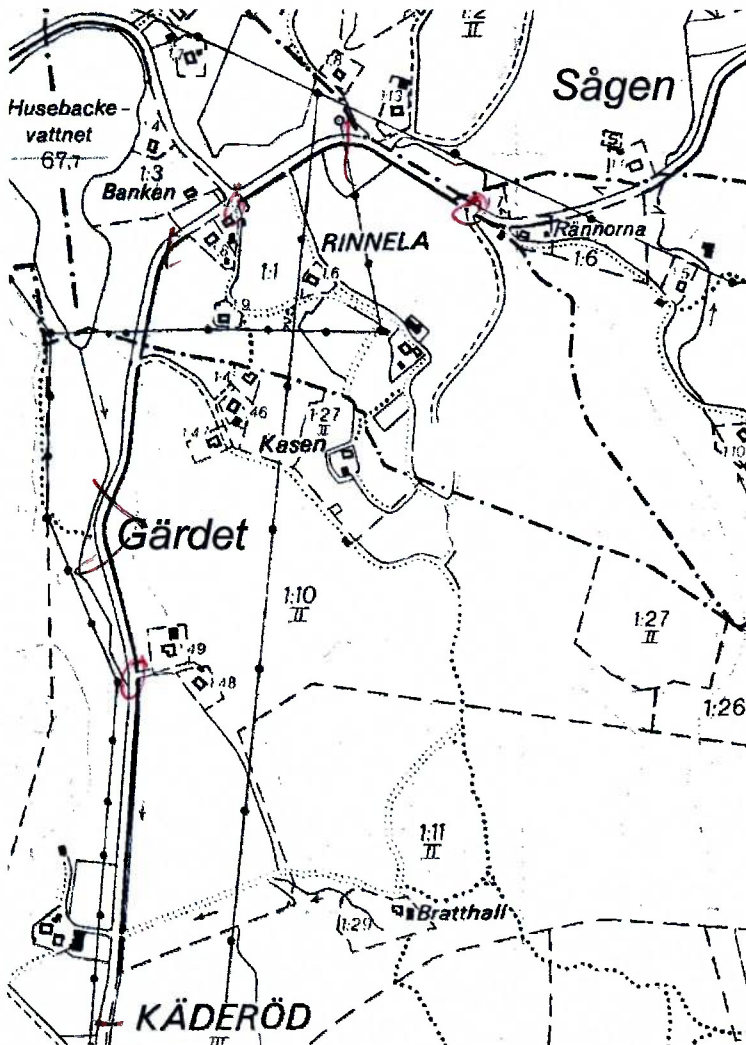
Längd: 5,5 km
Tid: 8 min

BANA Lång

Körorder: 5
Sida: 2/3

Skala 1:10 000

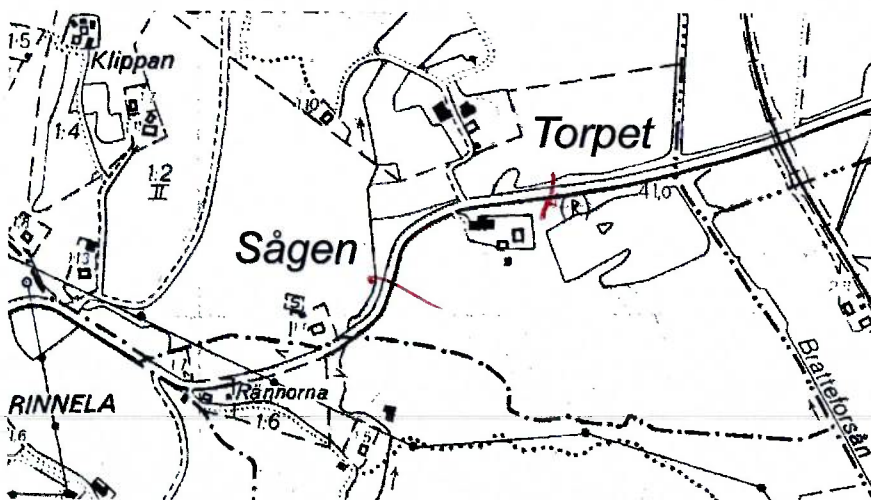
5:3



vsk NNV KÄDERÖD
vsk S Gärdet
V Gärdet
NV Gärdet
S Banken
OK LE väg O Banken
N RINNELA
OK TK väg ONO RINNELA

Skala 1:10 000

5:4



vsk ONO RINNELA
SO Sågen
S Torpet
TK 9 S Torpet

19.28.00
2.57

19.30.56

Nästa sträcka är en transportsträcka. OBS, glöm inte att skriva TK i tavelkortet.
Next stage is a transport. Remember to write TK in the control sheet.



O-TUREN 2022

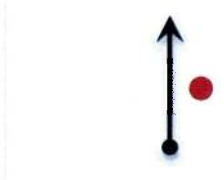



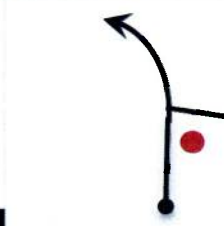




Mölndals Bilsporthklubb
2022-10-29

TRANSPORTSTRÄCKA 5

Längd: 3,7 km
Tid: Max 10 min

BANA Alla banor

Körorder: 5
Sida: 3/3

Distans		Anvisningspilar	Information	Till TK
Total	Del			
0,00	0,00	 1	 TK 9	3,72
0,18	0,18	 2	 CAREFUL, TRAIN CROSSING!	3,54
0,43	0,25	 3		3,29
2,04	1,60	 4		1,68
3,72	1,68	 5	 TK 10 <i>19.34.55</i>	0,00

Nästa sträcka är en O-sträcka. OBS, glöm inte att skriva TK i tavelkortet.
Next is a orienteering stage. Remember to write TK in the control sheet.