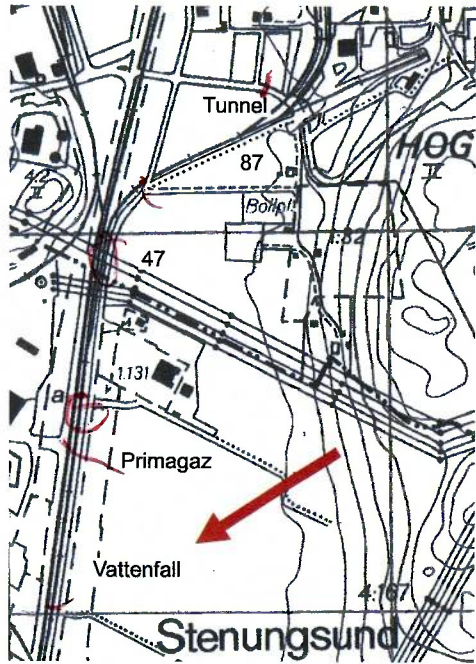


 O-TUREN 2022 Mölnåls Bilspportklubb 2022-10-29	O-STRÄCKA 4 Längd: 4,2 km Tid: 6 min	BANA Lång Körorder: 4 Sida: 1/5
--	---	--

Skala 1:10 000

18.56.00

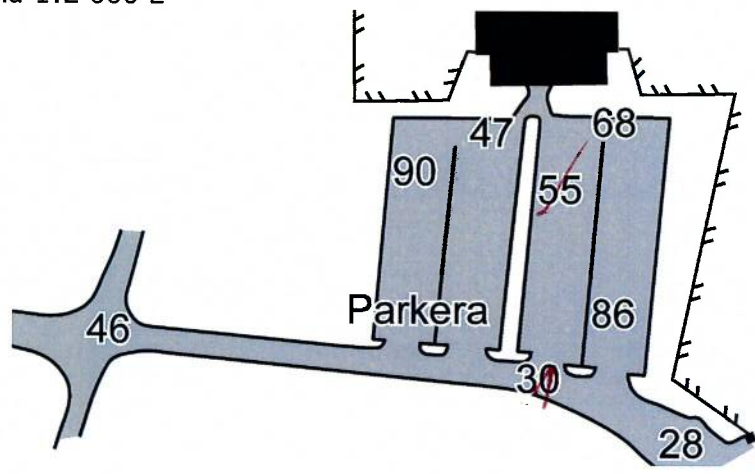
4:1



- TK 6 vsk SV Vattenfall
- V Primagaz
- OKK väg NV Primagaz
- OKI kraftledning 4 mm V 47
- vsk N 47
- TR 2 mm N 87
- N Tunnel

Skala 1:2 000 E

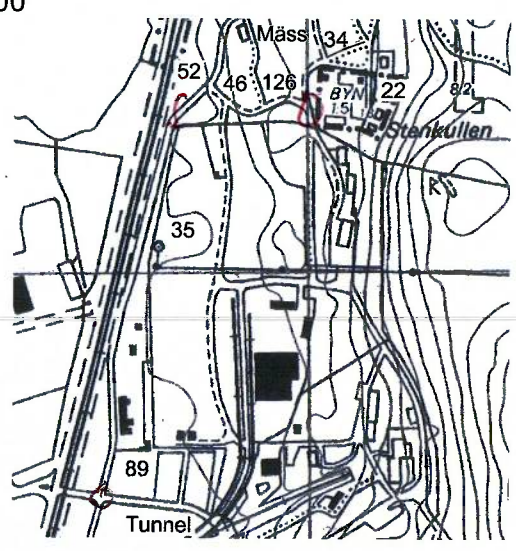
4:2



- ~~gm 30~~
- ~~gm 55~~
- A gm 68
- ~~gm 86~~
- ~~gm 30~~
- gm Parkera
- ~~gm 47~~
- ~~gm 90~~
- gm Parkera
- S Parkera
- gm 46

Skala 1:10 000

4:3



- vsk VNV Tunnel
- V 89
- 4 mm V 35
- S 52
- P vsk V 46
- vsk SO 126



O-TUREN 2022

Mölndals Bilsporthklubb
2022-10-29

O-STRÄCKA 4

Längd: 4,2 km
Tid: 6 min

BANA Lång

Körorder: 4
Sida: 2/5

Skala 1:10 000

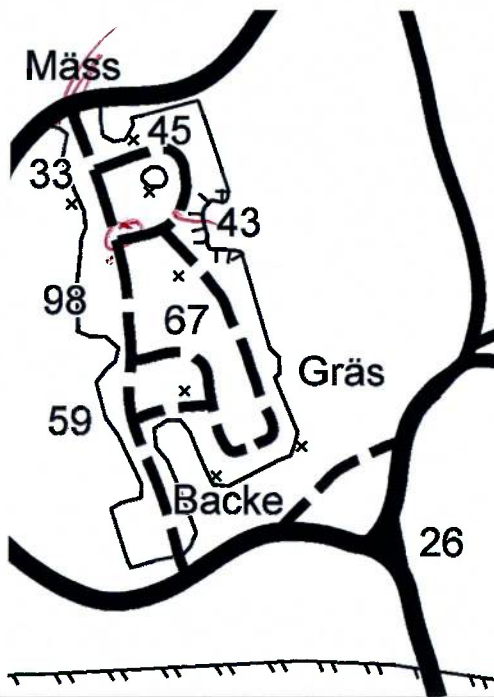
4:4



- vsk SO 26
- V 34
- ~~vsk NV 76~~
- N Mäss
- V Mäss
- vsk SO 48
- vsk SO 26
- vsk 2 mm S 34
- V 34
- vsk NV 76
- OK ~~mf väg NV Mäss~~
- V 48
- S 48
- vsk SO 26
- O 26
- vsk 3 mm NV 22
- S S 34
- V 34
- vsk NV 76
- vsk NV Mäss

Skala 1:2 000 E

4:5



- vsk S Mäss
- vsk NO 98 (tänkt väg)
- vsk V 43 (tänkt väg)
- ~~SV 45 (tänkt väg)~~
- vsk NO 98 (tänkt väg)
- ~~vsk V 43 (tänkt väg)~~
- V Gräs (tänkt väg)
- N Backe (tänkt väg)
- V Backe (tänkt väg)
- V Backe (tänkt väg)
- vsk S Backe (tänkt väg)
- vsk V 26
- N S Gräs (tänkt väg)
- vsk V 26



O-TUREN 2022

Mölndals Bilsporthubb
2022-10-29

O-STRÄCKA 4

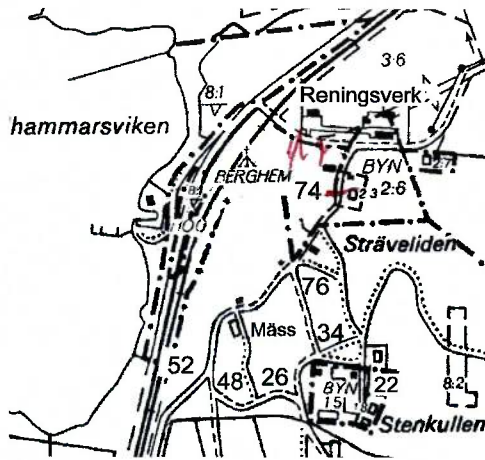
Längd: 4,2 km
Tid: 6 min

BANA Lång

Körorder: 4
Sida: 3/5

Skala 1:10 000

4:6



vsk SO 26
O Mäss
vsk NV 76
S 74
OK M byggnad O 74
N 74
TK 7 N BERGHEM

19.02.00
11.16

19.13.25

Nästa sträcka är en transportsträcka. OBS, glöm inte att skriva TK i tavelkortet.
Next stage is a transport. Remember to write TK in the control sheet.



O-TUREN 2022

Mölndals Bilsporsklubb
2022-10-29

TRANSPORTSTRÄCKA 4

Längd: 4,2 km
Tid: Max 10 min

BANA Alla banor

Körorder: 4
Sida: 4/5

Distans		Anvisningspilar	Information	Till TK
Total	Del			
0,00	0,00		 TK 7 CAREFUL, TRAIN CROSSING!	4,16
0,04	0,04			4,12
0,71	0,68			3,44
1,41	0,70			2,75
1,65	0,24			2,51
1,71	0,06			2,45
1,90	0,19			2,26



O-TUREN 2022

Mölndals Bilsportklubb
2022-10-29

TRANSPORTSTRÄCKA 4

Längd: 4,2 km
Tid: Max 10 min

BANA Alla banor

Körorder: 4
Sida: 5/5

Distans			Anvisningspilar	Information	Till TK
Total	Del				
2,32	0,42	8			1,84
3,28	0,97	9			0,87
4,16	0,87	10			0,00

19-18.12

Nästa sträcka är en O-sträcka. OBS, glöm inte att skriva TK i tavelkortet.
Next is a orienteering stage. Remember to write TK in the control sheet.