

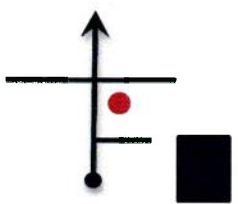
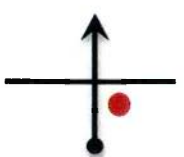












TK0-TK1

↑

	<b>O-TUREN 2022</b> Mölnåds Bilsporsklubb 2022-10-29	<b>TRANSPORTSTRÄCKA 1</b> Längd: 6,6 km Tid: Max 15 min	<b>BANA Alla banor</b> Körorder: 1 Sida: 1/2
--	--	---	--

Distans		Anvisningspilar	Information	Till TK
Total	Del			
0,00	0,00	 <p>1 PARKING</p>	<b>TK 0 inside.</b> <b>Zero trip at the intersection</b> 	6,63
0,19	0,19	 <p>2</p>	<b>PREEM</b> petrol station	6,45
0,55	0,36	 <p>3</p>		6,08
0,62	0,07	 <p>4</p>		6,01
0,76	0,14	 <p>5</p>	 	5,88
1,01	0,25	 <p>6</p>		5,62
3,73	2,72	 <p>7</p>		2,90



# O-TUREN 2022

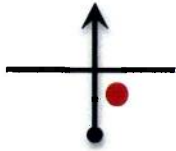

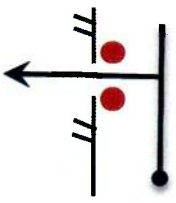


Mölndals Bilsportklubb  
2022-10-29

TRANSPORTSTRÄCKA 1

Längd: 6,6 km  
Tid: Max 15 min

BANA Alla banor

Körorder: 1  
Sida: 2/2

Distans		Anvisningspilar	Information	Till TK
Total	Del			
4,87	1,14	 8		1,76
6,63	1,76	 9	 	0,00

Nästa sträcka är en O-sträcka. OBS, glöm inte att skriva TK i tavelkortet.  
Next is a orienteering stage. Remember to write TK in the control sheet.