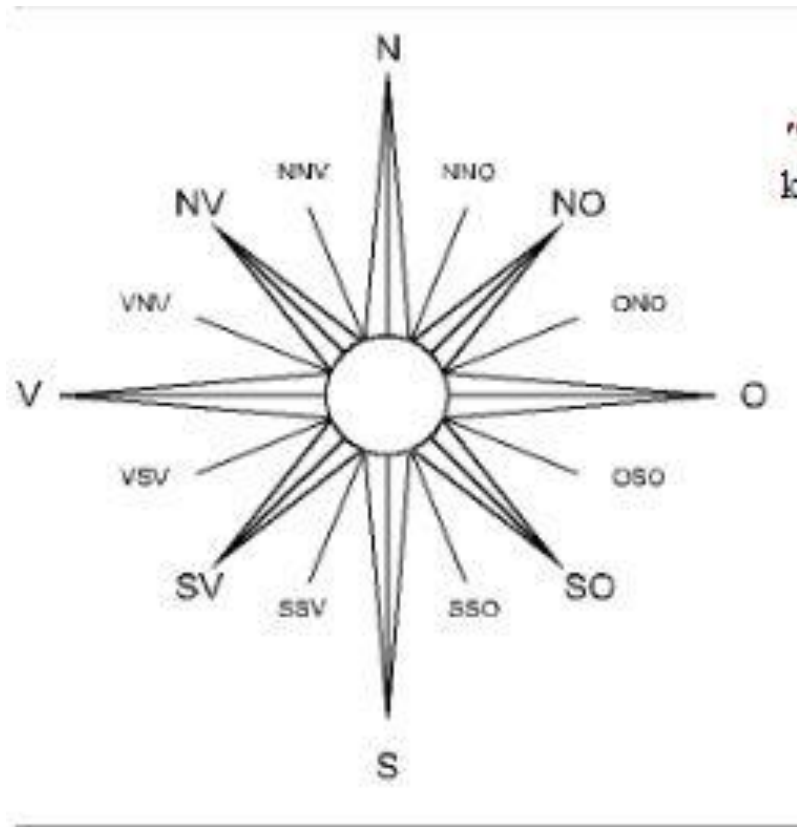
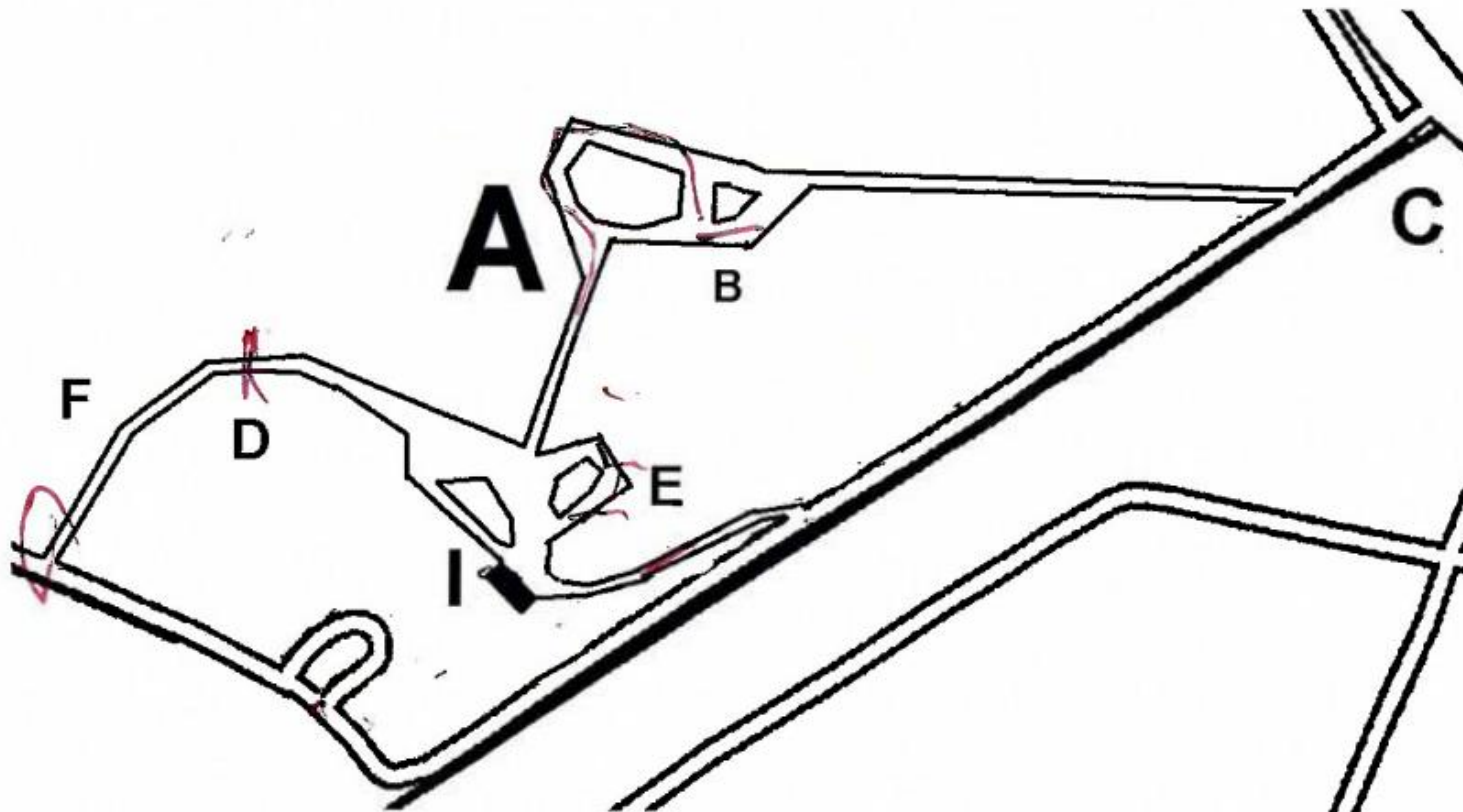


Tanskalainen reitinmäärittely

20.4.2022



1. Køretid: 5 min. 30km/t

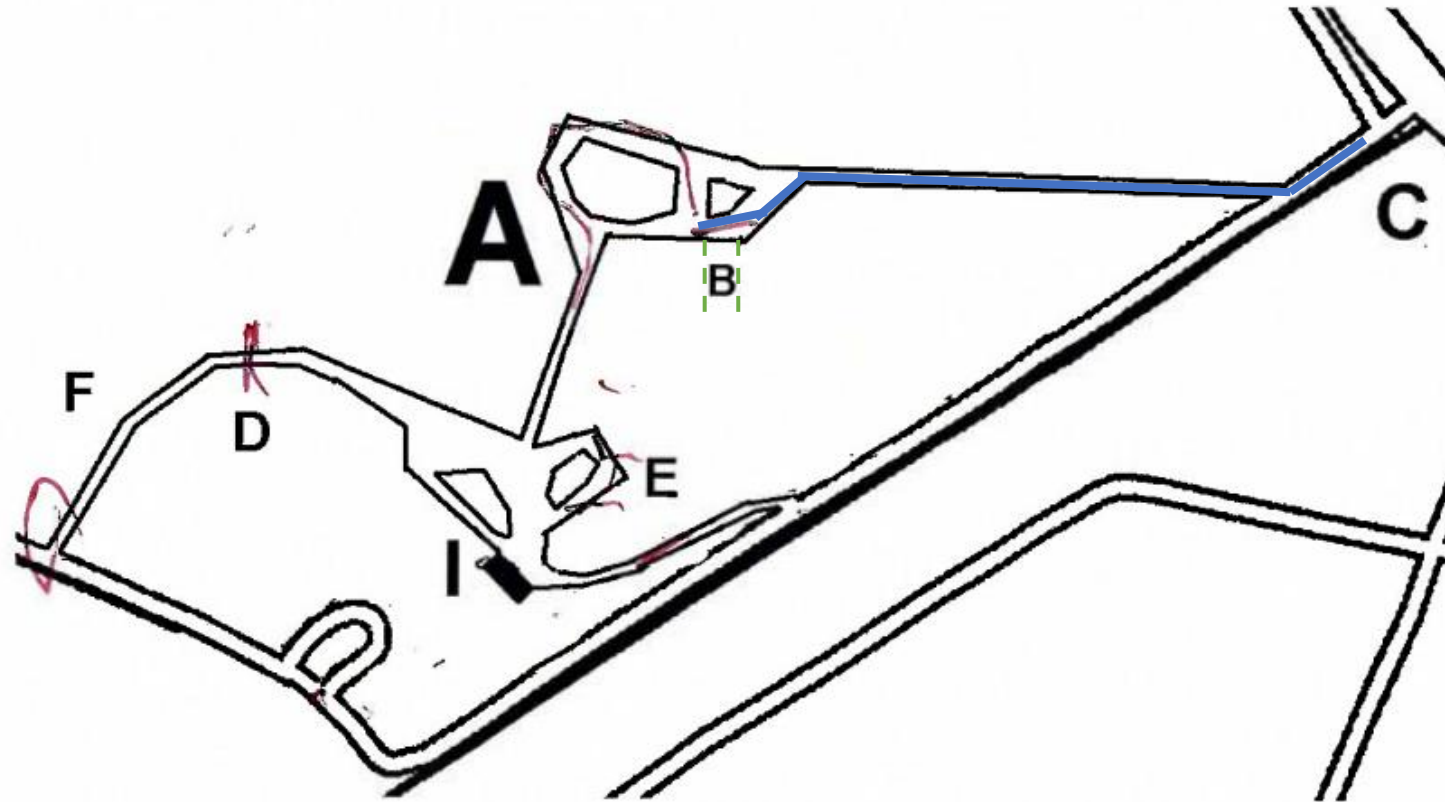


1:5.000

Tiekirja siirtymällä
Start NNV C

1. ~~N. for B~~
2. ~~Ø. for A~~
3. V. for E
4. ~~N. for B~~
5. ~~Fra NV. kør N. for I~~
6. ~~Vej-T 12 mm. S for F~~
7. ~~Kør ØSØ. 120 m.~~
8. ~~N. for D~~
9. ~~Fra NV. kør V. for E~~
11. S. for E
12. ~~Vej-Y 7,5 mm. V for C~~
= OTK Grusgrav

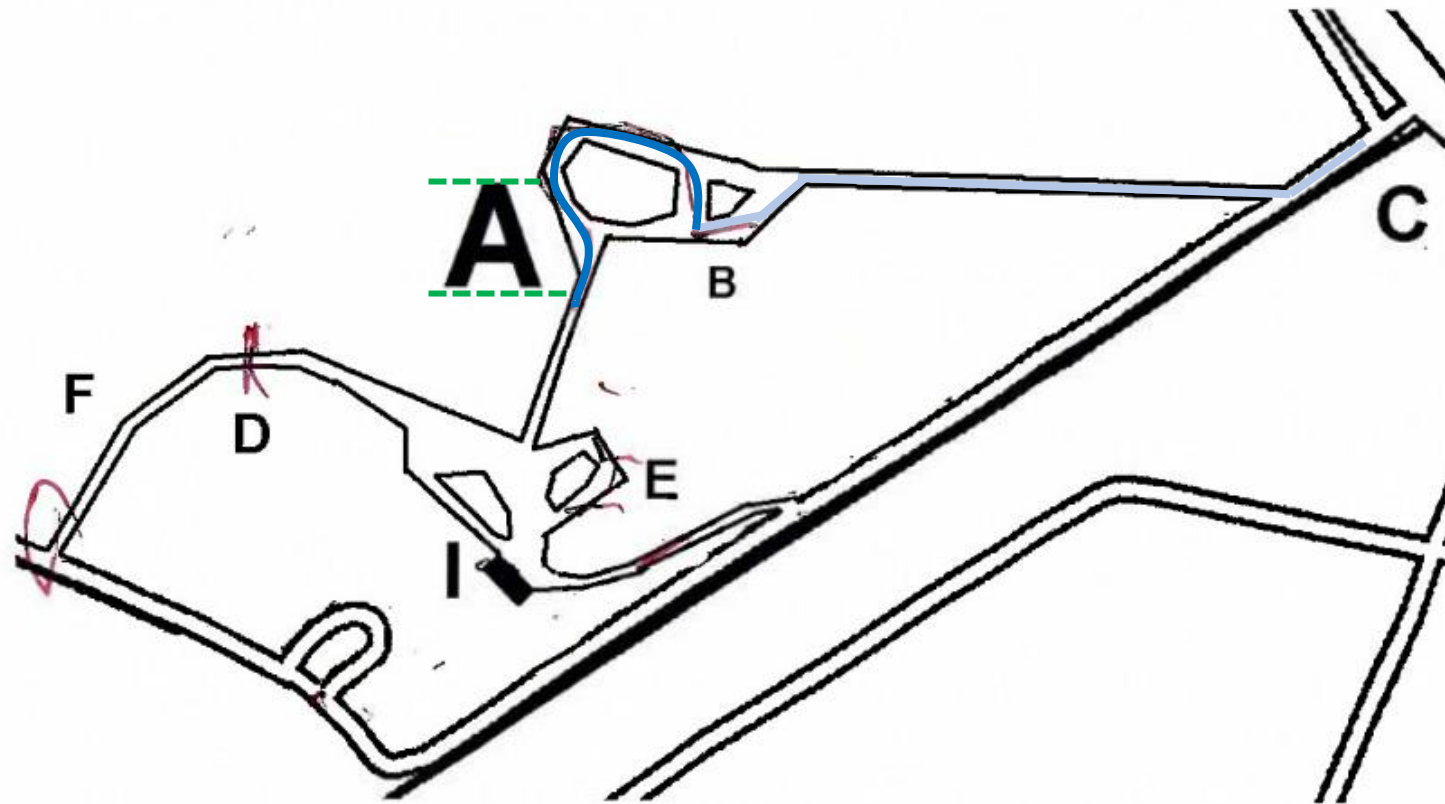
1. Køretid: 5 min. 30km/t



Start NNV C

1. N for B

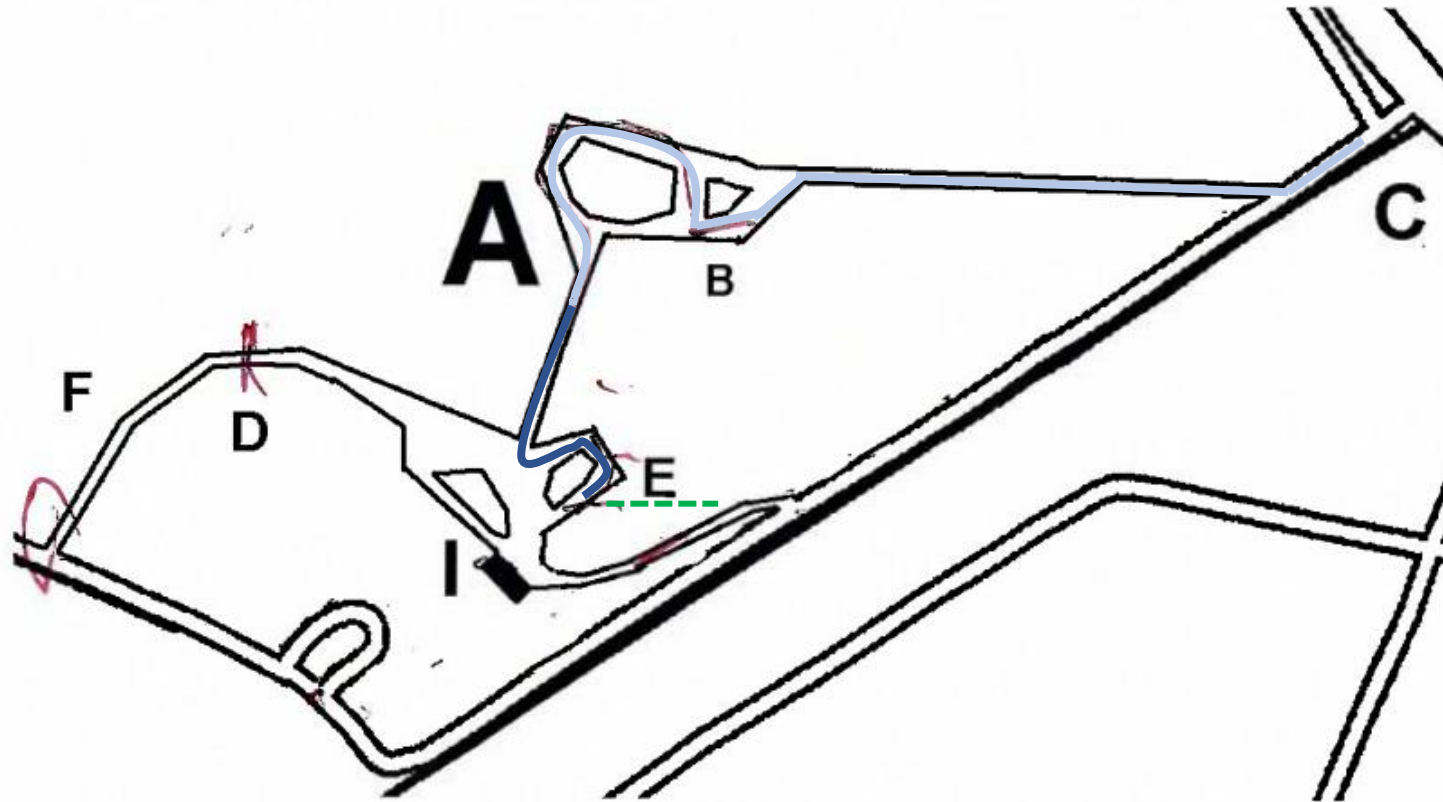
1. Køretid: 5 min. 30km/t



1:5.000

1. N for B
2. Ø. for A

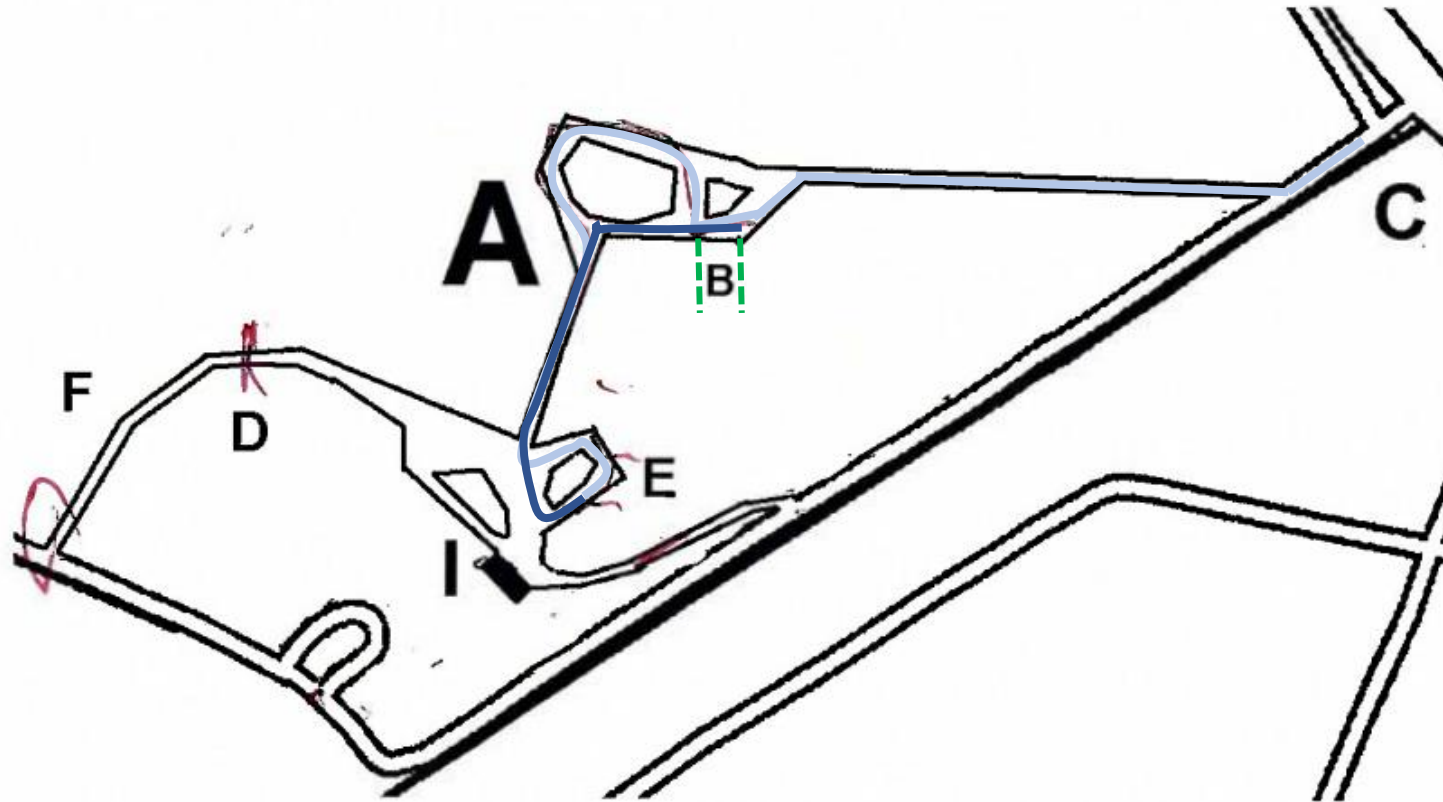
1. Køretid: 5 min. 30km/t



1:5.000

1. N for B
2. Ø. for A
3. V. for E

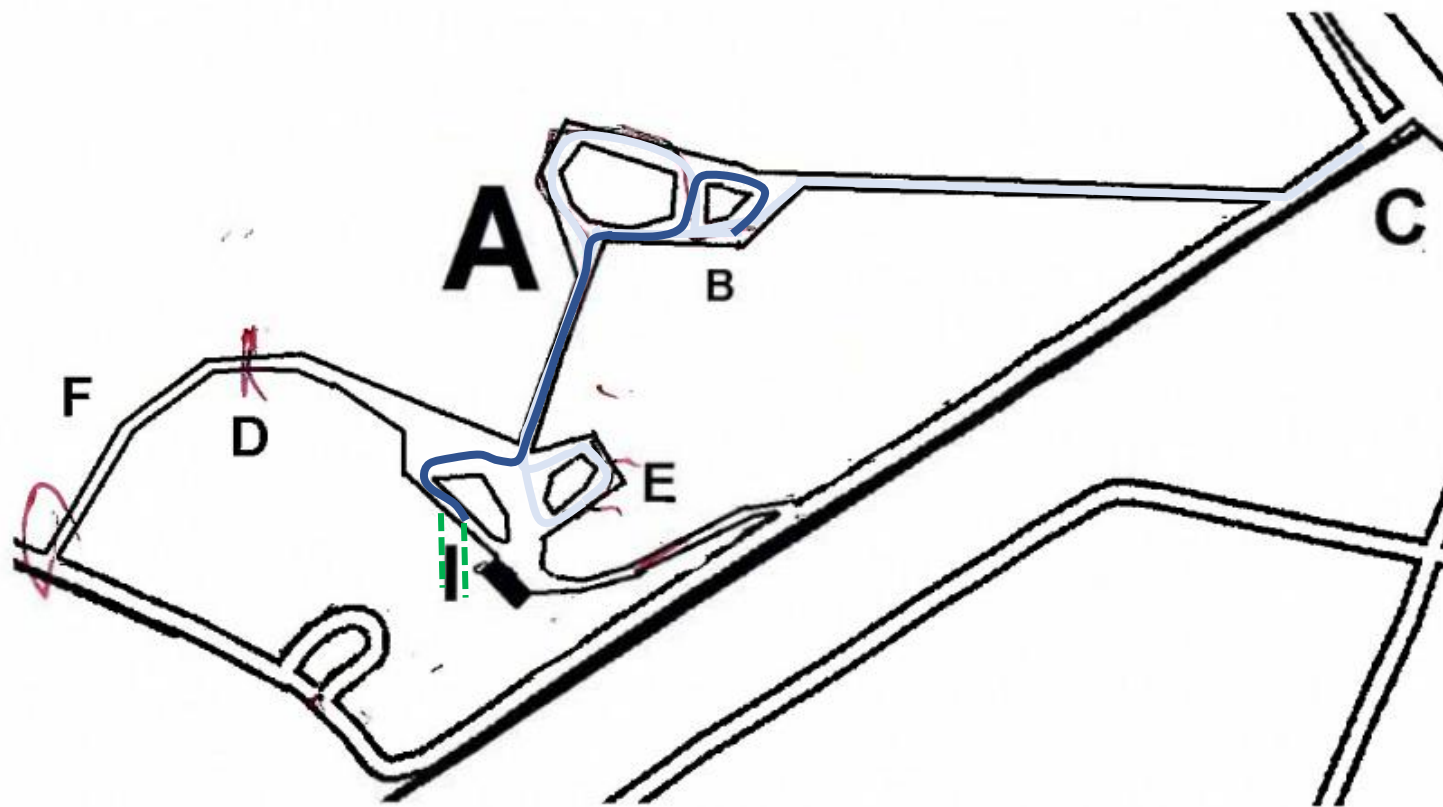
1. Køretid: 5 min. 30km/t



1:5.000

1. N for B
2. Ø. for A
3. V. for E
4. N. for B

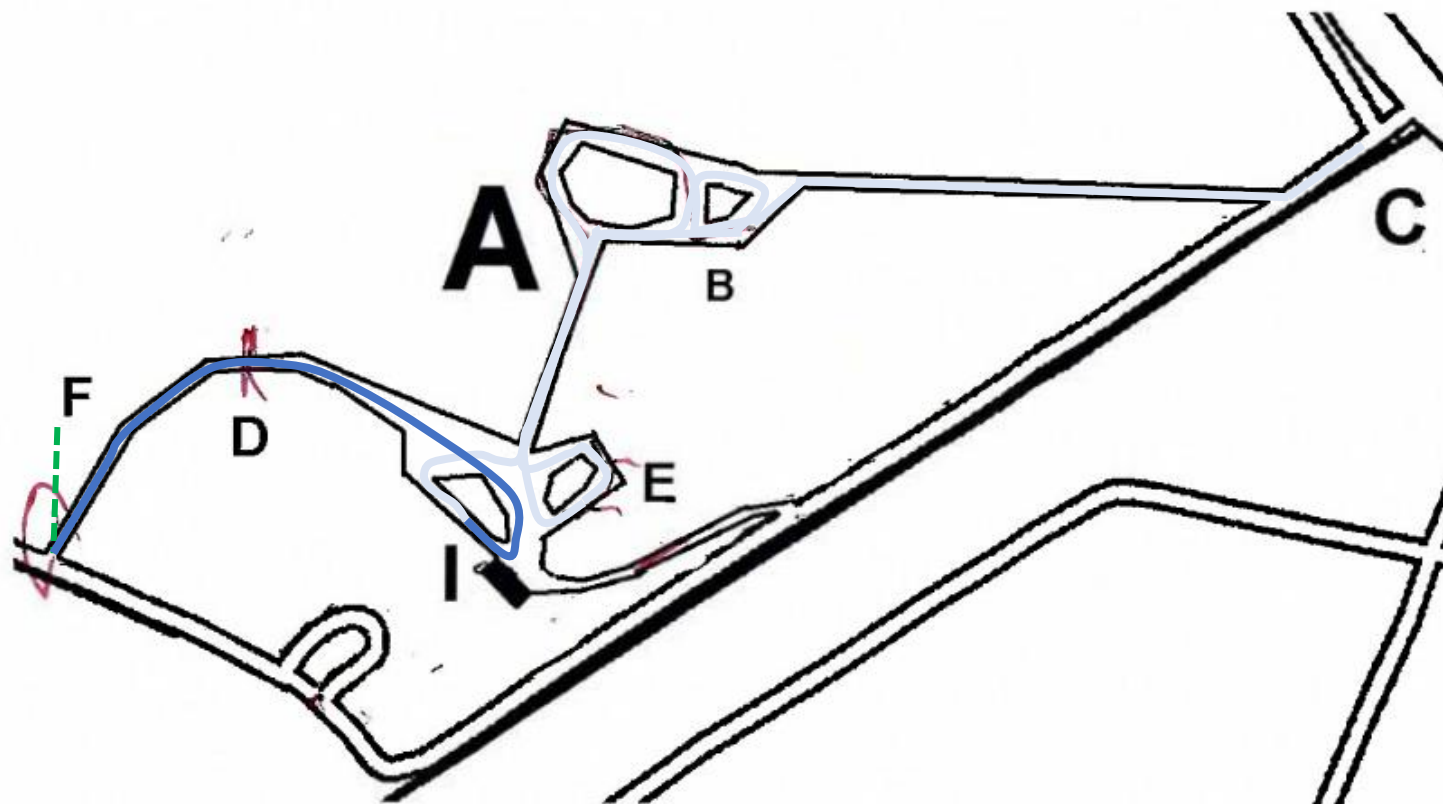
1. Køretid: 5 min. 30km/t



1:5.000

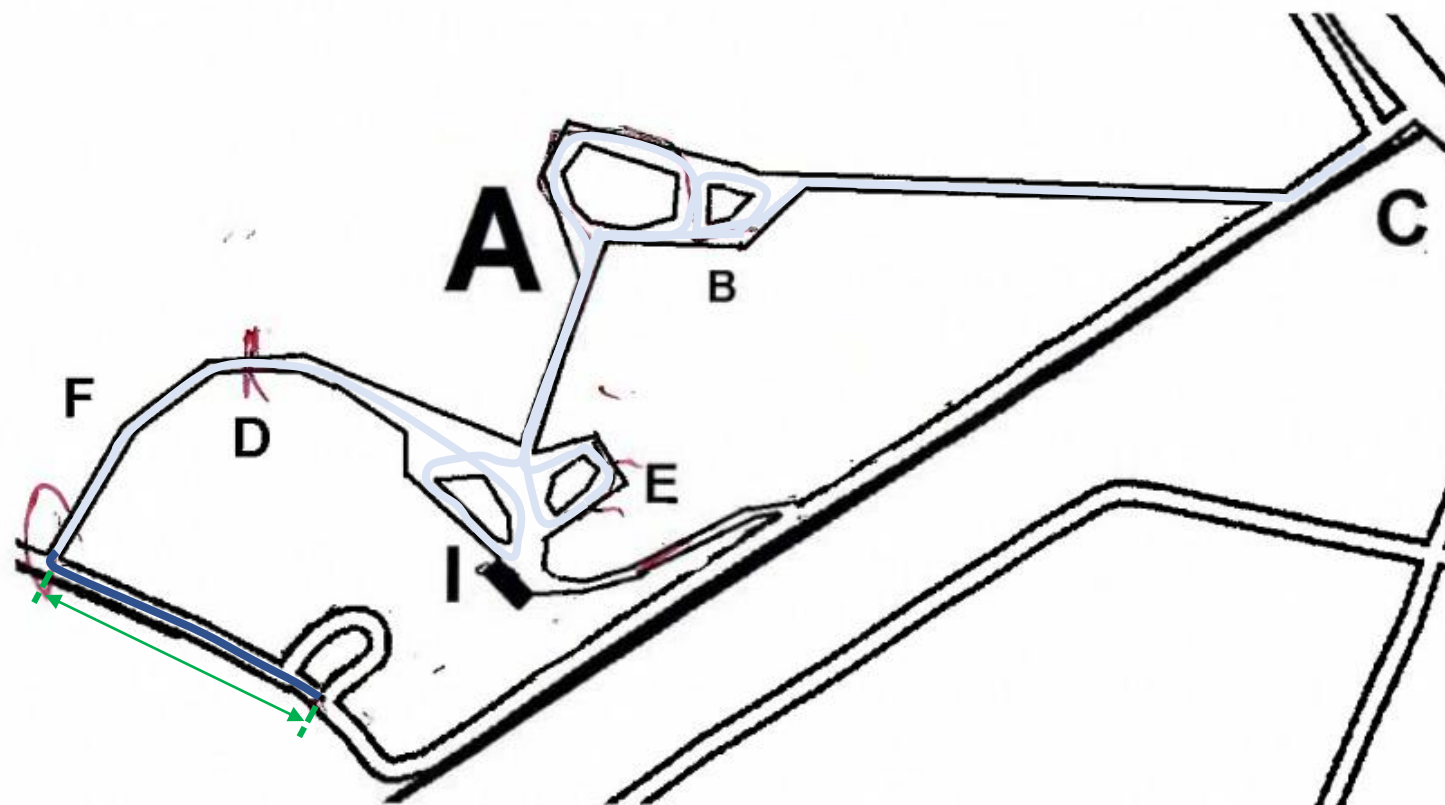
1. N for B
2. Ø. for A
3. V. for E
4. N. for B
5. Fra NV. kør N. for I

1. Køretid: 5 min. 30km/t



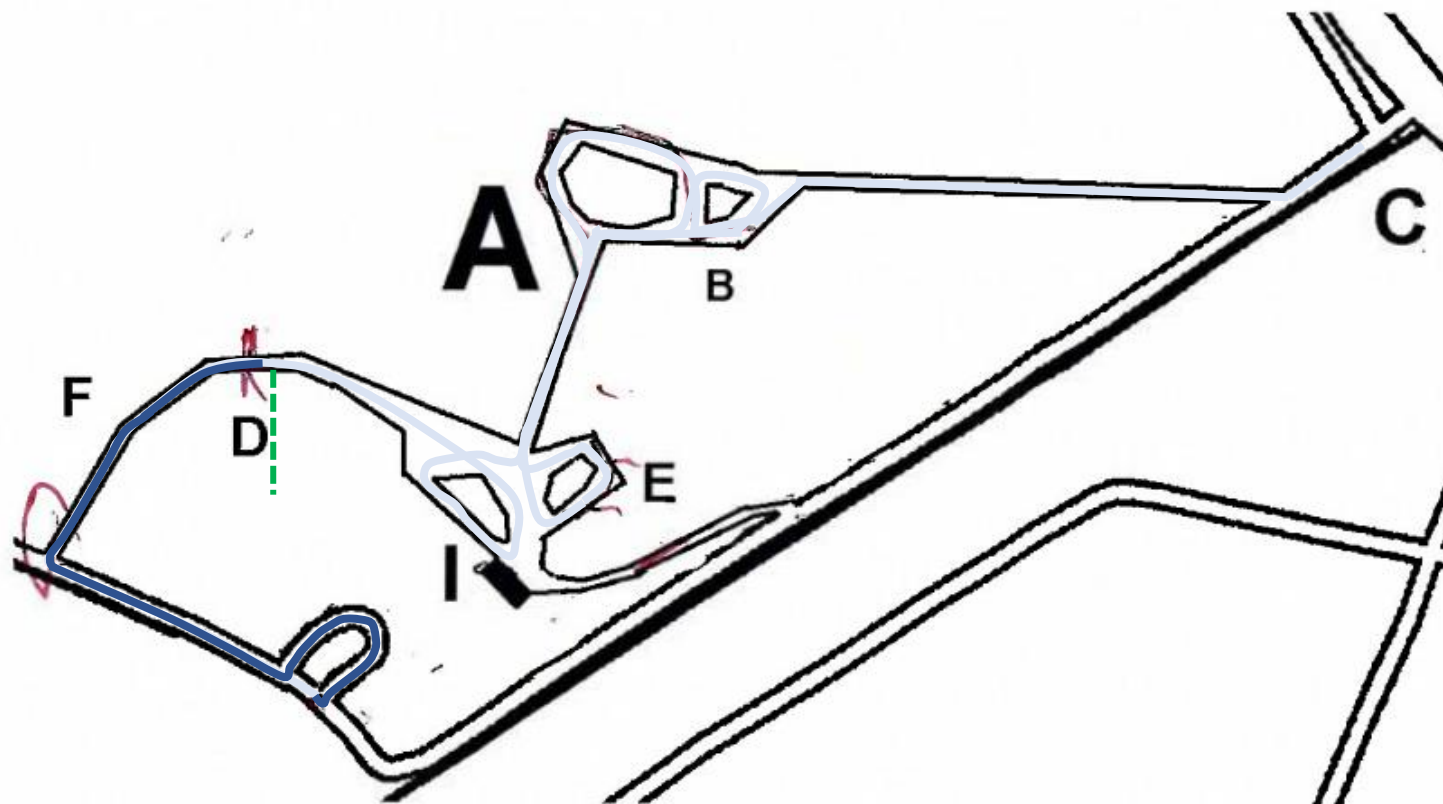
1. N for B
2. Ø. for A
3. V. for E
4. N. for B
5. Fra NV. kør N. for I
6. Vej-T 12 mm. S for F

1. Køretid: 5 min. 30km/t



1. N for B
2. Ø. for A
3. V. for E
4. N. for B
5. Fra NV. kør N. for I
6. Vej-T 12 mm. S for F
7. Kør ØSØ. 120m.

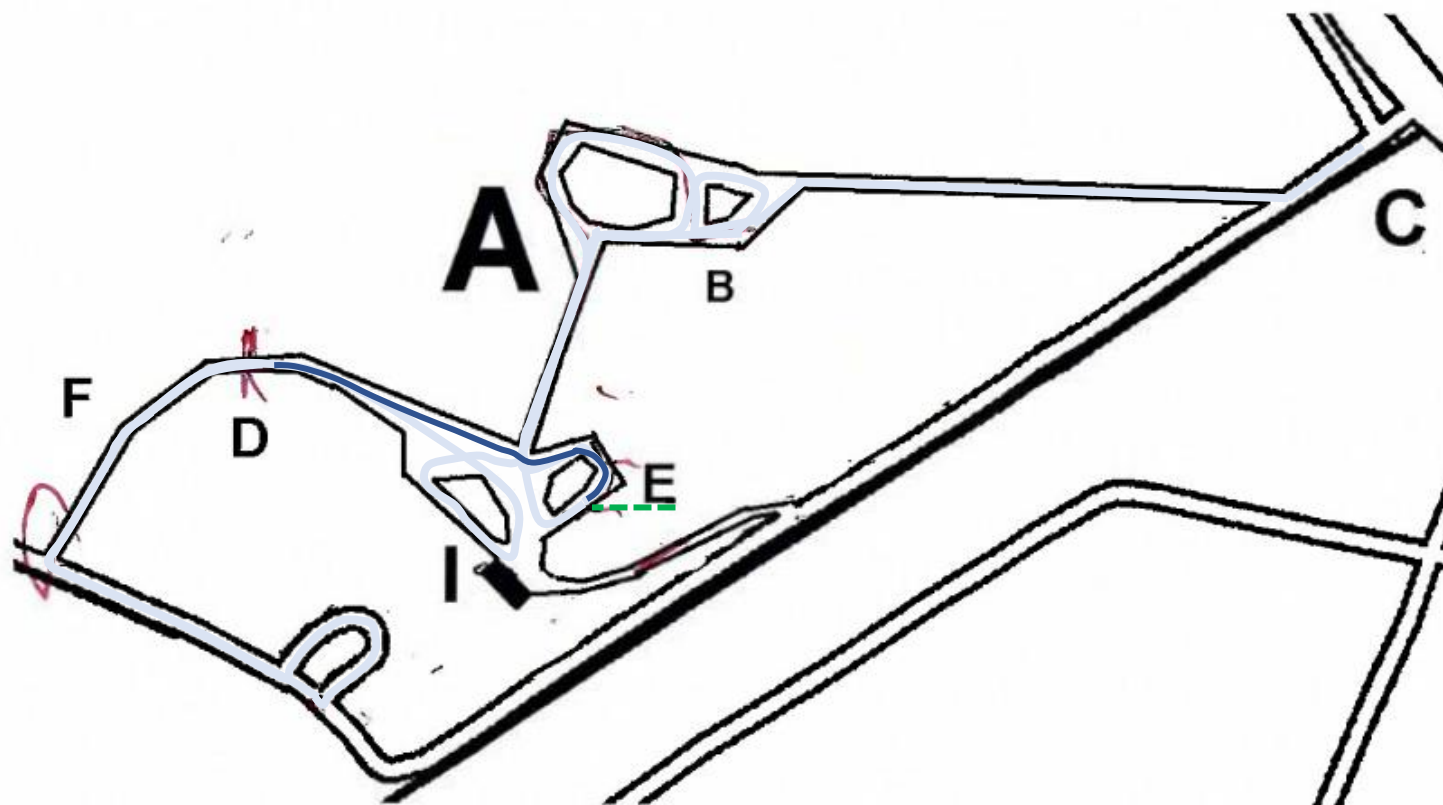
1. Køretid: 5 min. 30km/t



1:5.000

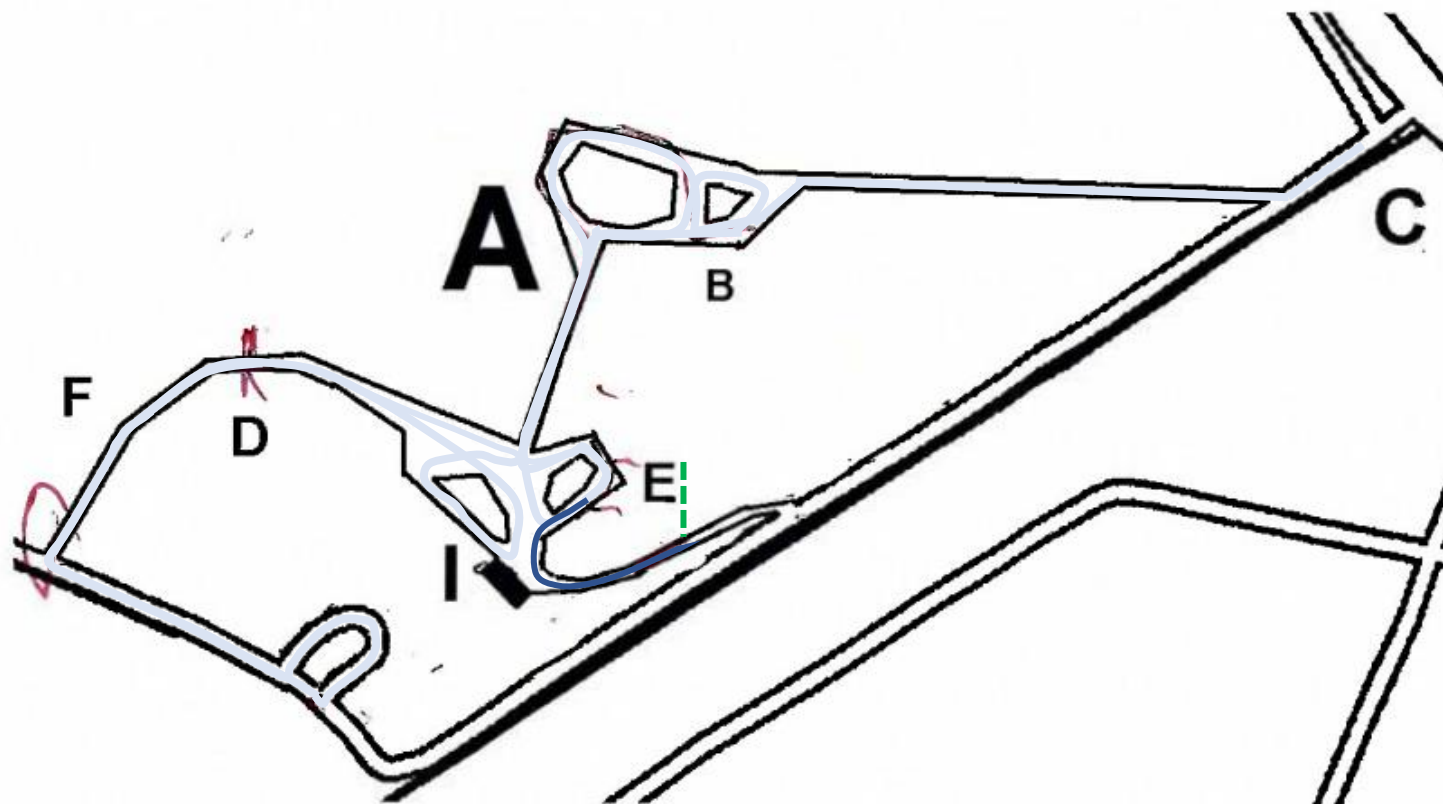
1. N for B
2. Ø. for A
3. V. for E
4. N. for B
5. Fra NV. kør N. for I
6. Vej-T 12 mm. S for F
7. Kø \emptyset SØ. 120m.
8. N. for D

1. Køretid: 5 min. 30km/t



1. N for B
2. Ø. for A
3. V. for E
4. N. for B
5. Fra NV. kør N. for I
6. Vej-T 12 mm. S for F
7. Kø \emptyset SØ. 120m.
8. N. for D
9. Fra NV. kør V. for E

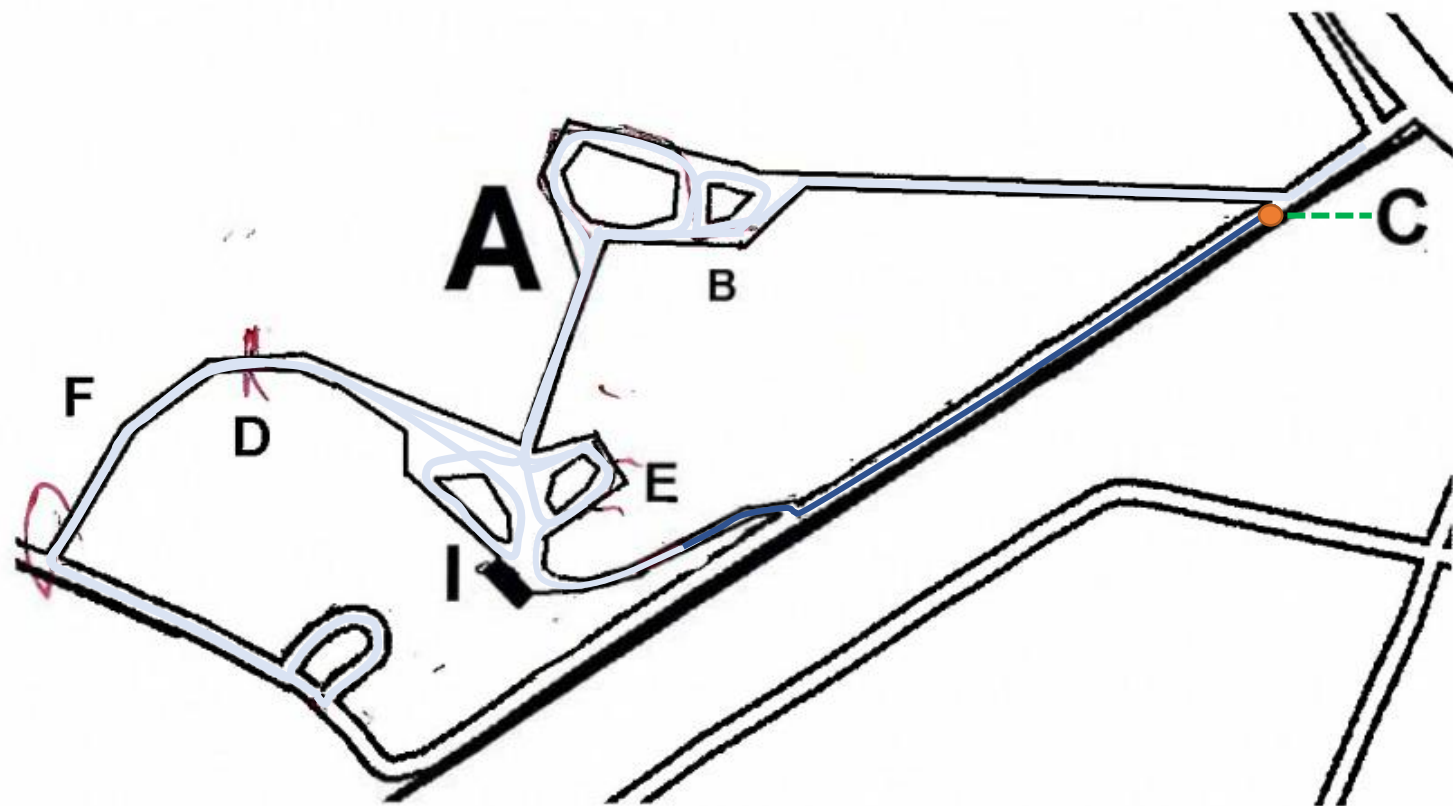
1. Køretid: 5 min. 30km/t



1:5.000

1. N for B
2. Ø. for A
3. V. for E
4. N. for B
5. Fra NV. kør N. for I
6. Vej-T 12 mm. S for F
7. Kø \emptyset SØ. 120m.
8. N. for D
9. Fra NV. kør V. for E
10. S. for E

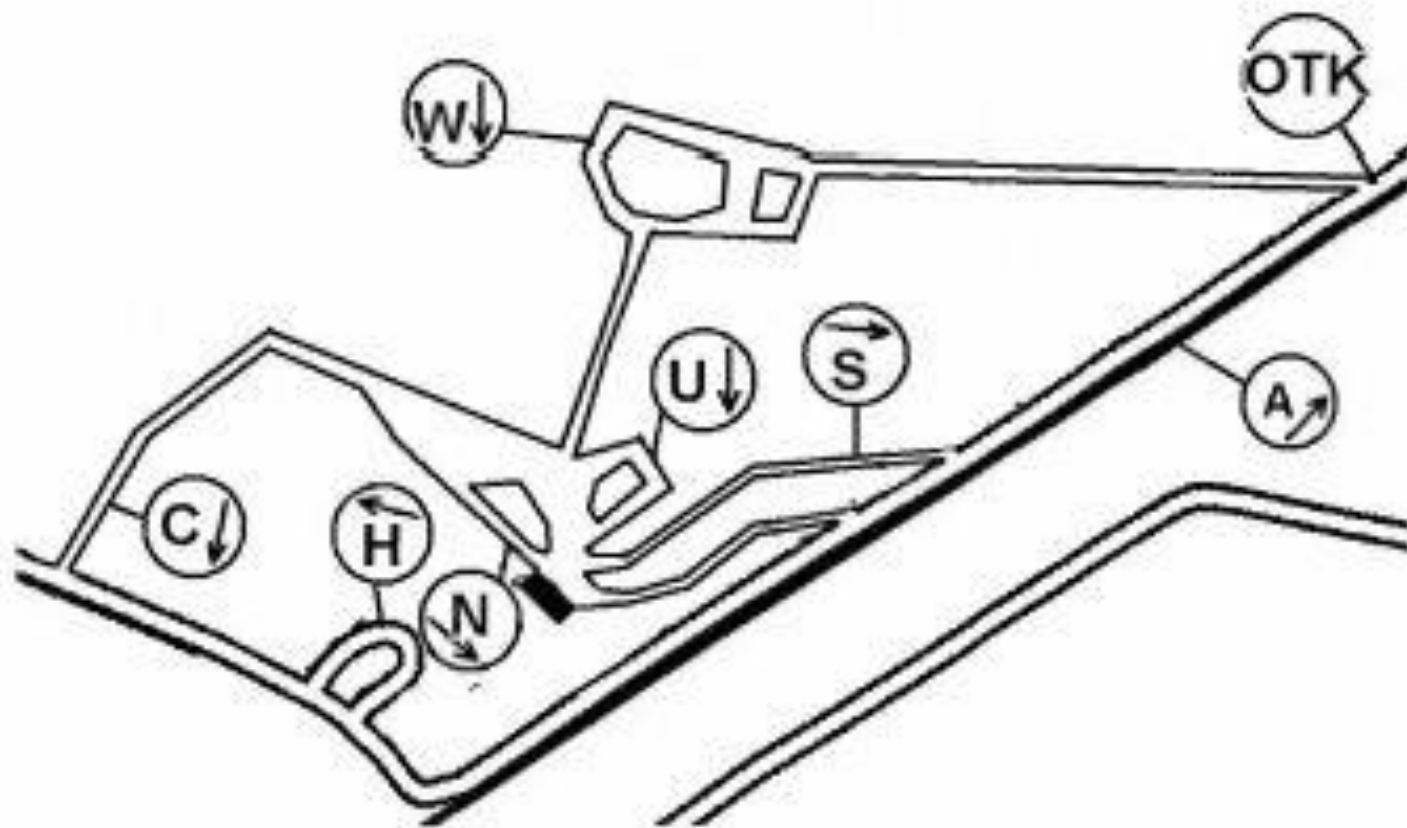
1. Køretid: 5 min. 30km/t



1:5.000

1. N for B
2. Ø. for A
3. V. for E
4. N. for B
5. Fra NV. kør N. for I
6. Vej-T 12 mm. S for F
7. Kø ØSØ. 120m.
8. N. for D
9. Fra NV. kør V. for E
10. S. for E
11. Vej-Y 7,5 mm. V for C
= OTK Grusgrav

Jakson reittiasemat alueella



1. N for B
2. Ø. for A
3. V. for E
4. N. for B
5. Fra NV. kør N. for I
6. Vej-T 12 mm. S for F
7. Kør ØSØ. 120m.
8. N. for D
9. Fra NV. kør V. for E
10. S. for E
11. Vej-Y 7,5 mm. V for C
= OTK Grusgrav

W

U

N

C

H

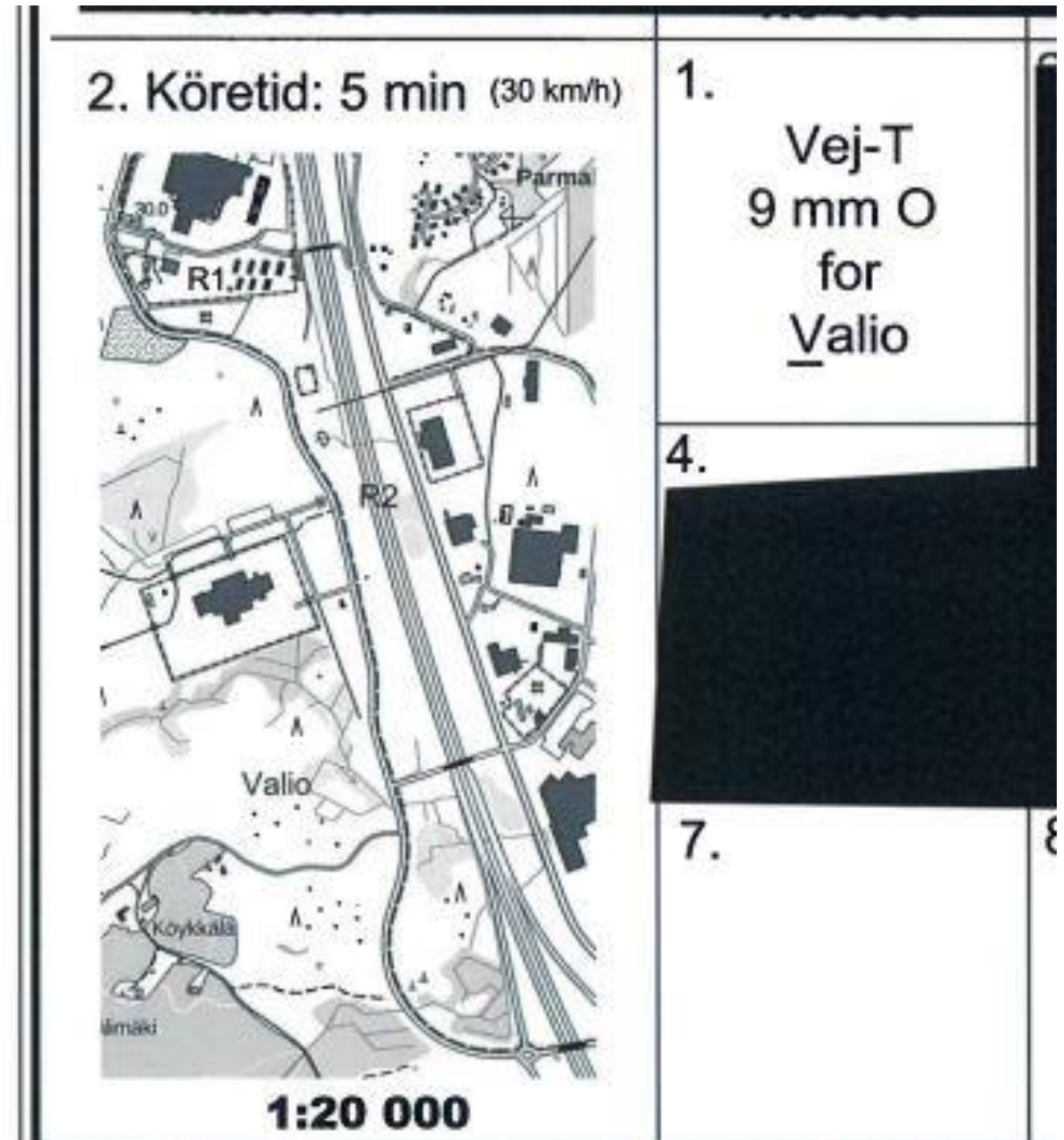
U

A

Riksun harkkarin ohjeita




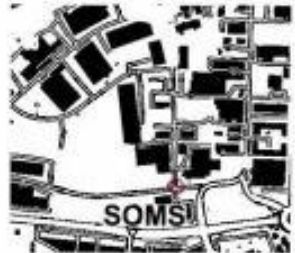






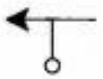
karttasana tai karttamerkki ei katkaise tietä
(esim. musta silta ja ruksi eli puomi).

Käytetään suomalaisin reittiasema ja kilpiä.



Viivapiirrosia

vuodelta 2021

<p>5. Kõretid: 3 min. 30km/h</p>	<p>1.  Fra N til Vej-X 2,5 mm N for SOMS</p>	<p>2.  1:10.000</p>	<p>3.  1:10.000</p>
 <p>1:20.000</p>	<p>4. Vej-X 2,5 mm N for SOMS</p>	<p>5. Kør V 190 m</p>	<p>6.  1:5.000</p>
	<p>7.  1:5.000</p>	<p>8.  1:10.000</p>	<p>9.  1:5.000</p>
	<p>10.  1:2.000</p>	<p>11.  <i>Handwritten notes in blue ink</i>  190 m</p>	